Légende:

- Bassin
- Bonde d'étang avec caillebotis
- Tête de buse
- Grille avaloIFE.IR
- Réseau d'eaux pluviales
- Henherbement
- Rampe d'accès
- Voirie béton
- Voirie en enrobé ou reprofilage
- Chemin granulaire
- Clôture
- Portail

BASSIN 15

Pente des Talus : 1/1
Volume total : 727m3
Côte fond de bassin : 157.75
NE min : 158.00

NPHE : 159.89

Coupe A-A'

Echelle des altitudes : 1/200
Echelle des longueurs : 1/200

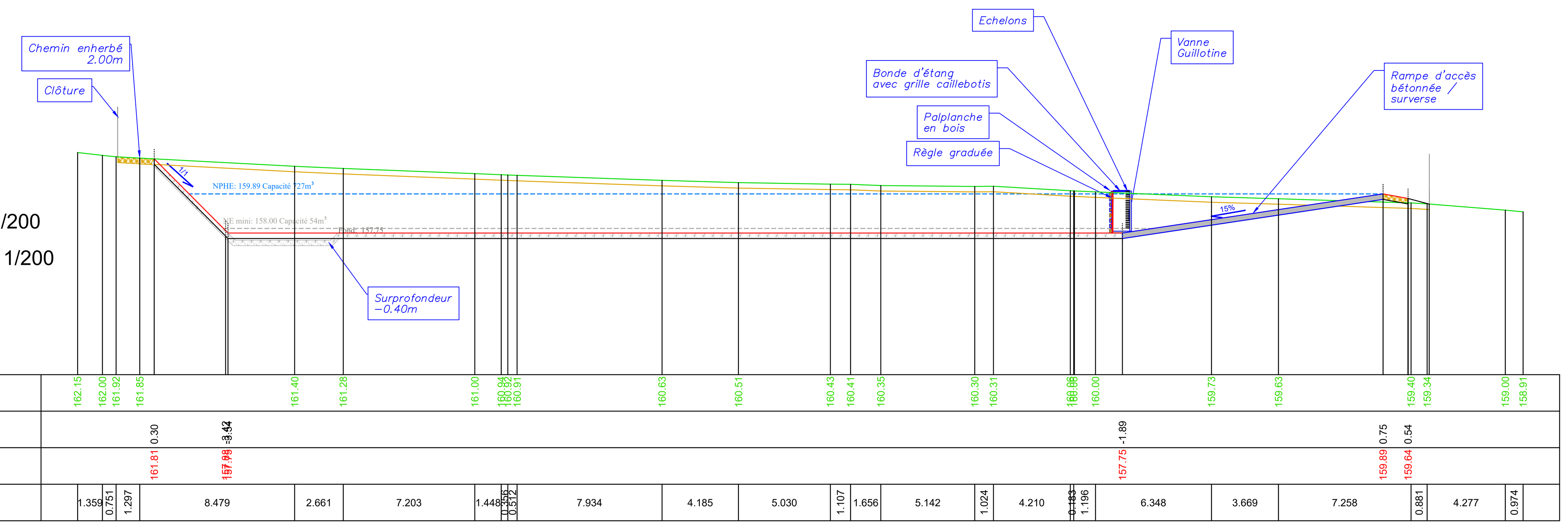

BASSIN 15

Pente des Talus : 1/1
Volume total : 727m3
Côte fond de bassin : 157.75
NE min : 158.00

NPHE : 159.89

Coupe B-B'

Echelle des altitudes : 1/200
Echelle des longueurs : 1/200

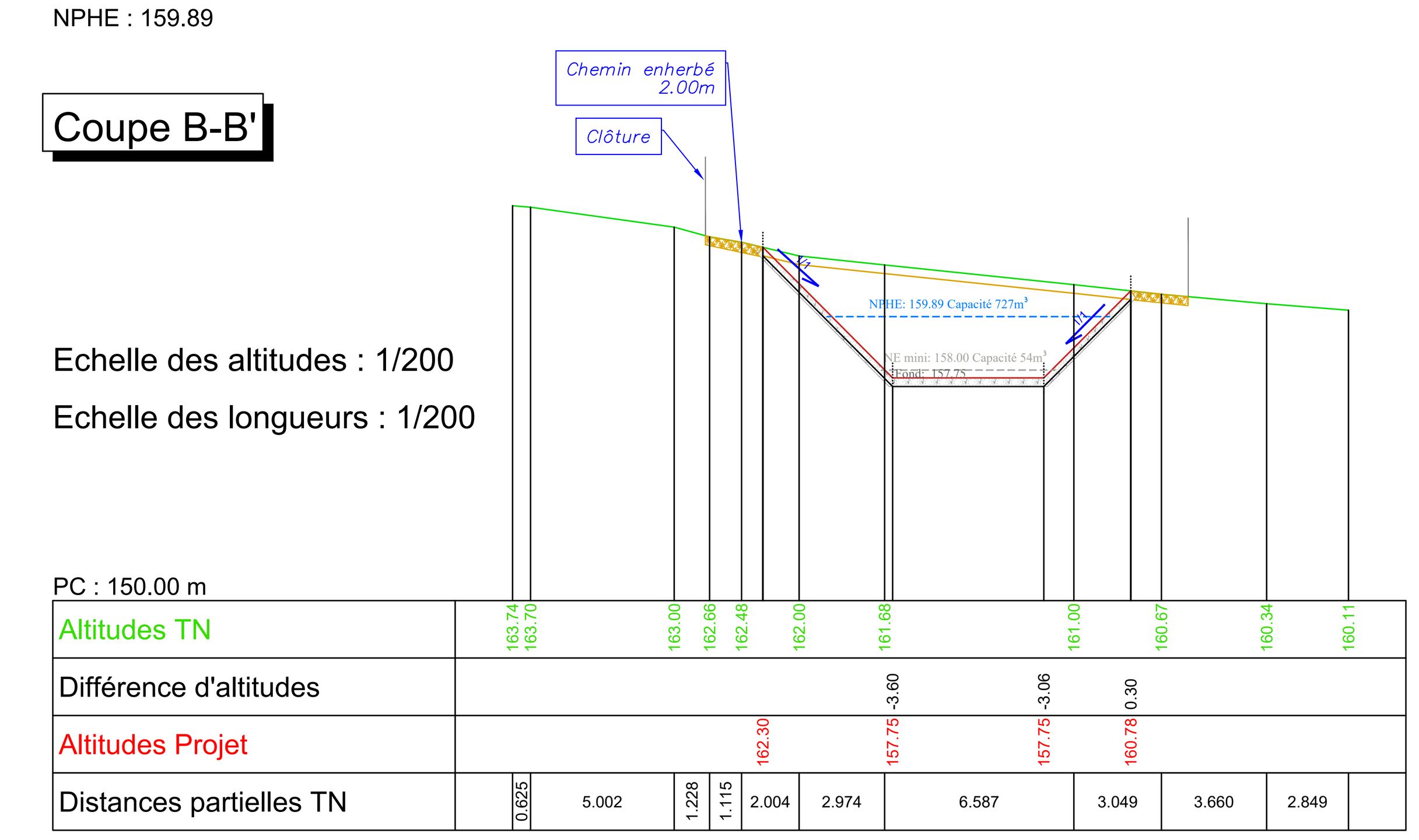

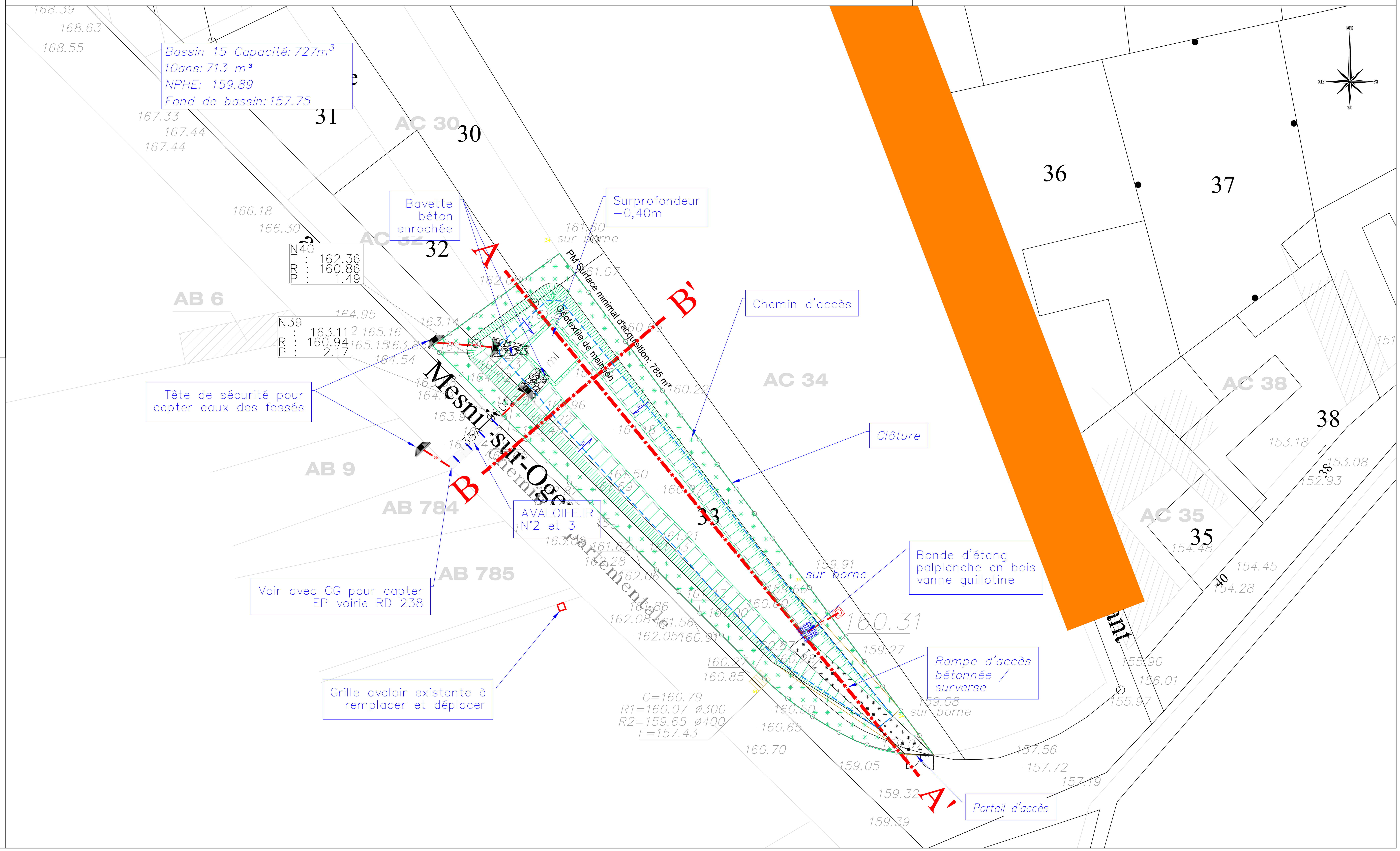

AMENAGEMENT HYDRAULIQUE DES COTEAUX VITICOLES - Phase B

MAITRE D'OUVRAGE
Commune du MESNIL SUR OGER
2 place du Marché
51190 - MESNIL SUR OGER
T.03 26 57 51 98 F. 03 26 59 91 24

INGENIERIE
TPF ingénierie
Pôle Infrastructure
5 rue de Talleyrand
CS 80015 - 51725 REIMS CEDEX
T : 03 26 77 61 78

TITRE: Plan bassin B15

SITUATION

DATE	INDICE	MODIFICATIONS
22 03 2019	00	Création du plan
21 01 2022	01	Volume du bassin augmenté

CODE DOCUMENT: IR990016.DCE.PLAN-03

NUM PROJET	PHASE	NATURE	N° SERIE	NIVEAU	INDICE	BATIMENT	ECHELLE	DATE	NB PAGES
IFE.IR990016	Reprise DCE	VRD	1	-	01	-	1/200	22/01/22	7/8

AGENCE TPFI	DESSIN	VERIFICATION	APPROBATION
IFE.IR	EFe	ELe	TFa

TPF Ingénierie
www.tpf-i.fr
MEMBER OF tpf